

LE **RALLYE** CULTUREL QUI PART À LA DÉCOUVERTE DES

**6 & 7  
AVRIL  
2024**

*Insolites  
du Périgord  
Noir*

# CARNET DE ROUTE

Numéro d'équipe : \_\_\_\_\_







# Insolites du Périgord Noir

## SOMMAIRE

LA CARTE .....	4
LE PRINCIPE .....	5
LA ROQUE-GAGEAC .....	6
VÉZAC .....	7
BEYNAC-ET-CAZENAC .....	8
ST-VINCENT-DE-COSSE .....	9
ST-ANDRÉ ALLAS .....	10
SARLAT .....	11
ST-VINCENT-LE-PALUEL .....	12
MARQUAY .....	13
TAMNIES .....	14
MARCILLAC ST-QUENTIN .....	15
PROISSANS .....	16
STE-NATHALÈNE .....	17
VITRAC .....	18



# 13 COMMUNES, 13 LIEUX INSOLITES...



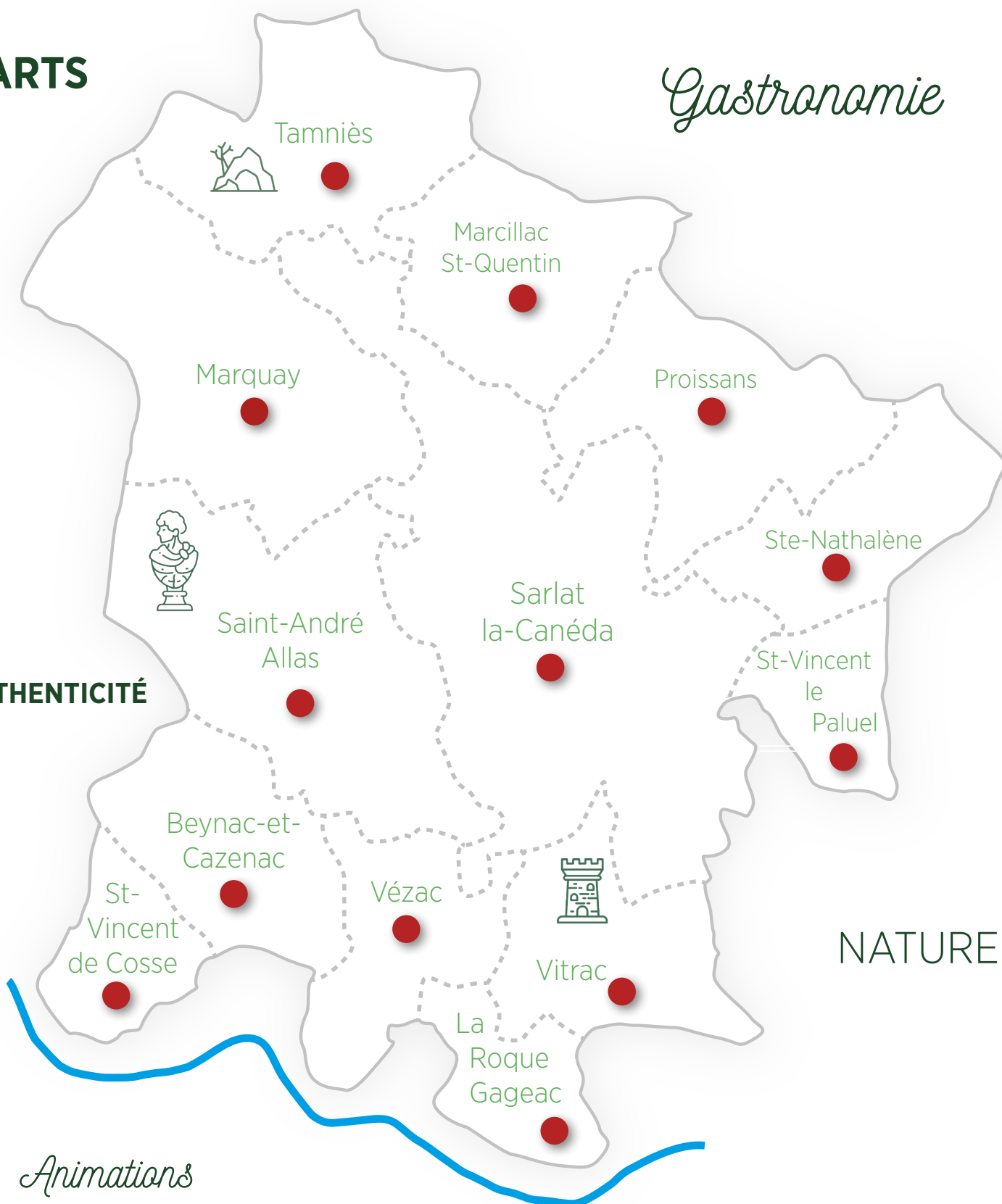
**ARTS**

*Gastronomie*

**AUTHENTICITÉ**

**NATURE**

*Animations*



# Le principe

Vous pensiez tout connaître du Périgord Noir ?

*Nous allons vous prouver le contraire !*

Vous voilà prêt à partir pour un week-end de découverte à travers nos 13 villages de la Communauté de Communes Sarlat Périgord Noir.

Le principe est simple, vous avez **2 jours pour visiter nos 13 lieux insolites**, sans parcours prédéfini. Partez en autonomie motorisée !

Sur votre carnet de route, retrouvez une page dédiée à chaque village comportant **l'adresse du lieu de rendez-vous** ainsi que l'énigme.

Dès votre arrivée sur le lieu, ouvrez bien vos yeux, **des indices** se cachent partout...

Répondez à chacune des énigmes en scannant le **QR code** ou directement sur votre carnet.

**Plus votre réponse sera précise, plus vous gagnerez de points !**

**Toutes les énigmes doivent avoir une réponse, sous peine de disqualification...**

Le jeu se termine dimanche 7 avril à 17h.

Pour les personnes ayant répondu aux énigmes en ligne, les réponses seront prises en compte et les formulaires ne seront plus accessibles.

Pour les personnes ayant répondu sur le carnet de route, vous pourrez les déposer sous les arcades de la Mairie de Sarlat dès 16h30 ou plus tôt dans la journée, à l'Office de Tourisme.


*A vous de jouer !*

# La Roque Gageac



**LE PIGEONNIER DE LA BAMBOUSAIE**  
RUE SAINT-JAMES  
24200 LA ROQUE-GAGEAC

Coordonnées GPS  
44.824822, 1.186765



*Rendez-vous face au pigeonnier !*

**Quel était le nom antérieur à celui de pigeonnier pour nommer cette bâtisse avant le XIXème siècle ?  
Pourquoi ce pigeonnier est-il construit avec un pan de mur droit et haut sur sa partie gauche ?  
Combien selon vous compte-t-il de loges ?**

---

---

---

# Vézac



**ATELIER DE RECYCLERIE**  
24220 VÉZAC

Coordonnées GPS  
44.845666, 1.183820



Cela fait bien longtemps que Gina a pris la décision de ne plus rien jeter. Vous trouverez son atelier sur une colline de Vézac entre le moulin de l'Evêque et la pierre du diable en suivant une route sinueuse à l'ombre de chênes verts. Soyez attentifs aux panneaux

## Que recycle-t-elle ?

---

---


---

# Beynac-et-Cazenac



**EGLISE DE CAZENAC**  
ROUTE DE LANGLADE  
24220 BEYNAC-ET-CAZENAC

Coordonnées GPS  
44.859637, 1.124079



Serez-vous capable de retranscrire l'héritage de Cazenac ?

Retrouvez le sénéchal Balian de Cazenac sur ses terres, il a une mission pour vous :

**Saurez-vous compter le nombre d'habitants de Cazenac et de chevaliers de Beynac présents dans l'église ?**

Vous devrez rendre compte de l'enquête au sénéchal. Lui seul connaît la réponse...

.....

.....

## *Bonus :*

Entrez dans l'église du seigneur de Cazenac, à la 14ème dalle, faites quelques pas de côté à gauche. Les vitraux vous invitent à la rencontre avec les paysans et artisans de Cazenac.

**Quel métier est représenté sur la 2ème image en partant du haut ?**

.....




# St-Vincent de Cosse



**JARDIN DE PANASSOU**  
1340 ROUTE DE PANASSOU  
24220 ST-VINCENT-DE-COSSE  
(Se rendre jusqu'à Bézenac)

Coordonnées GPS  
44.842858, 1.097039



**Quelle est la hauteur de la tour ronde ?**

---

---


---

# St-André Allas



JARDINS SUSPENDUS  
D'ALLAS  
24200 ST-ANDRÉ ALLAS

Coordonnées GPS  
44.904196, 1.121053



**Quel procédé est utilisé pour assurer l'écoulement  
des eaux aux Jardins suspendus d'Allas ?**  
(terme familial)

---

---

---


---

# Sarlat



**CRYPTE DE TEMNIAC**  
EGLISE NOTRE DAME DE TEMNIAC  
RUE NOTRE DAME DE TEMNIAC  
24200 SARLAT-LA-CANEDA

Coordonnées GPS  
44.911060, 1.214435



**Quels sont les deux fléaux qui ont contribué au développement du pèlerinage de Temniac ?**

---

---

---

# St-Vincent le Paluel



LE FOURNIL  
LE BOURG  
24200 ST-VINCENT-LE-PALUEL

Coordonnées GPS  
44.891556, 1.285830



Deux éléments ne sont pas compatibles et ne peuvent fonctionner ensemble en l'état.

**Lesquels?**

---

---


---

# Marquay



LAVOIR DE CLAUZEL  
24620 MARQUAY

Coordonnées GPS  
44.929194, 1.141192



Trouverez-vous l'inscription sur la charpente  
du lavoir ?

---

---


---

# Tamniès



**EGLISE DE TAMNIÈS**  
PLACE ARTHUR ROULLAND  
24620 TAMNIÈS

Coordonnées GPS  
44.965014, 1.148354



Rendez-vous devant l'église, approchez vous du lauzier.

**Comment s'appelle les petites pierres qui servent à combler les espaces vides ?**

---

---

*Bonus :*

**Quel est le poids moyen au mètre carré de la lauze sur l'église de Tamniès?**

---

---

# Marcillac St-Quentin



EGLISE DE MARCILLAC  
PLACE ANDRÉ DUBOIS  
24200 MARCILLAC ST QUENTIN

Coordonnées GPS  
44.950064, 1.213568



À quelle période les templiers  
vécurent à Marcillac ?

.....

.....

De l'extérieur, un visage humain (angelot)  
semble protéger cet édifice trouvez-le.

.....

.....

# Proissans



LA FERME DES CAMPAGNOLLES  
ROUTE DES CAMPAGNOLLES  
24200 PROISSANS

Coordonnées GPS  
44.932011, 1.235598



**Comment Cynips a été vaincu à la ferme des  
Campagnoles ?**

---

---

---



# Ste Nathalène



CHATEAU DE LA TOUR  
ROUTE DE LA TOUR  
24200 SAINTE-NATHALÈNE

Coordonnées GPS  
44.923973, 1.302964



Suivons l'histoire romanesque del trovador Guilhem de La Tor qui vous est contée. Exilé en Lombardie, il enleva una bella e jove femme qui mourut et le laissa inconsolable.

**Quelle autre commune du Périgord revendique la naissance de Guilhem de La Tor ?**

.....

.....

**Quelle était la profession du mari de la belle infortunée ?**

.....

# Vitrac

DÉCOUVREZ AUSSI SUR LA  
COMMUNE

*Maison Layac, torrefacteur*

Samedi à 10h et 15h

Dimanche à 10h




**CHATEAU DE GRIFFOUL**

IMPASSE DE GRIFFOUL

24200 VITRAC

Coordonnées GPS

44.852324, 1.213952



Les propriétaires de ce château ont créé une marque de linge de maison alliant raffinement, élégance et tradition. Cette marque est un nom féminin fort connu à l'international ...

**Quelle est la date de création  
de cette marque ?**

---

---

---

# Notes



A series of horizontal dashed green lines providing a space for writing notes.

# Infos pratiques

*Départ*

SAMEDI 6 AVRIL

À 10H

à Vitrac

*Arrivée*

DIMANCHE 7 AVRIL

À 17H

à Sarlat

## NUMÉROS UTILES

*Katia* 06.77.85.37.91

*Valentine* 06.77.16.72.61

## POINT DE RESTAURATION

*Marcillac St-Quentin* Petite restauration / Camping Les Tailladis

*La Roque-Gageac* Restaurants du village

*Sarlat* Restaurants du village

*St-Vincent-de-Cosse* Restaurants du village

*St-Vincent-le-Paluel* Point snacking (réservation conseillée au  
06.47.90.64.79 ou 06.81.27.36.43)

*Vitrac* Restaurants du village

*Vézac* Restaurants du village