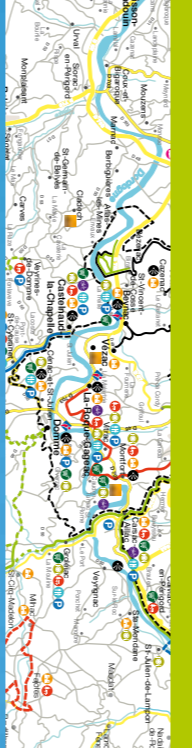




ENTRE SARLAT ET SOULLAC SUR LA D50
sur le circuit de la Voie Verte Sarlat-Cazoules
24370 SAINTE-MONDANE
Tél. 05 53 29 81 45
www.chateau-fenelon.fr

Les châteaux de la Dordogne à vélo

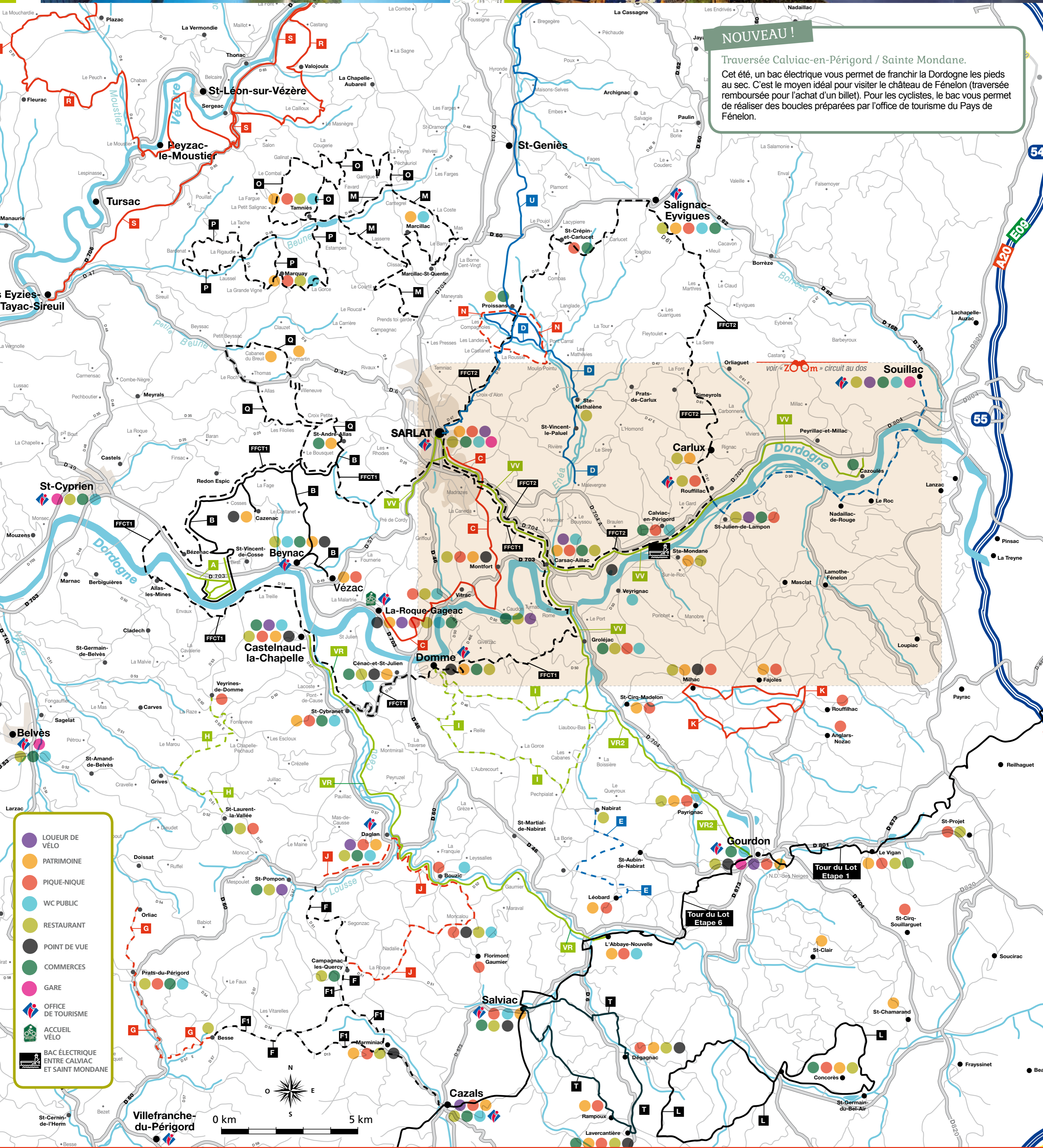


Cycling map



NOUVEAU!

Traversée Calviac-en-Périgord / Sainte Mondane.
Cet été, un bac électrique vous permet de franchir la Dordogne les pieds au sec. C'est le moyen idéal pour visiter le château de Fénelon (traversée remboursée pour l'achat d'un billet). Pour les cyclistes, le bac vous permet de réaliser des boucles préparées par l'office de tourisme du Pays de Fénelon.



- LOUEUR DE VÉLO
- PATRIMOINE
- PIQUE-NIQUE
- WC PUBLIC
- RESTAURANT
- POINT DE VUE
- COMMERCES
- GARE
- OFFICE DE TOURISME
- ACCUEIL VÉLO
- BAC ÉLECTRIQUE ENTRE CALVIAC ET SAINT MONDANE

NIVEAUX DES CIRCUITS / DIFFICULTY LEVELS

TRÈS FACILE / VERY EASY
FACILE / EASY
CIRCUIT BALISÉ / GUIDED TRAIL

DIFFICILE / DIFFICULT
TRÈS DIFFICILE / VERY DIFFICULT
CIRCUITS NON BALISÉS / UNMARKED TRAIL

CIRCUIT VV = SARLAT - CAZOULES = 23,4 km • Sarlat-Groléjac = 11 km
CIRCUIT VR = Vélo route de la vallée du Céou - CASTELNAUD - PONT CARRAL = 21 km • 4 km liaison Abbaye Nouvelle
CIRCUIT A = ST VINCENT DE COSSE - tracé 1 : 3,1 km - tracé 2 : 4,9 km
CIRCUIT B = ST VINCENT DE COSSE - VÉZAC - BEYNAC - ST ANDRÉ D'ALLAS = 20 km • 1,25 km liaison Caznac = 4 km liaison St André Allas
CIRCUIT C = LA ROQUE GAGÉAC - VITRAC - SARLAT = 18,5 km
CIRCUIT D = ST VINCENT LE PALUEL - STE NATHALÈNE - PROISSANS = 13 km
CIRCUIT E = NABIRAT - LÉOBARD = 6,1 km
CIRCUIT F = ST POMPON - CAMPAGNAC LES QUERCY - BESSE = 13,7 km
CIRCUIT F1 = BESSE MARMINIAC CAZALS CAMPAGNAC LES QUERCY = 22 km

CIRCUIT G = BESSE - PRATS DU PD - ORLIAC = 10,4 km
CIRCUIT H = VEYRINES DE DOMME - ST LAURENT LA VALLÉE = 9,1 km
CIRCUIT VR 2 = ST CIRQ-MADELON - ECOUTÉ S'IL PLEUT, GOURDON = 10 km
CIRCUIT I = DOMME = 18 km
CIRCUIT J = DAGLAN - BOUZIC - CAMPAGNAC - ST POMPON = 25 km • 5 km liaison Domme
CIRCUIT K = MILHAC = 14 km
CIRCUIT L = ST GERMAIN DU BEL AIR - CONCORÈS = 31 km
CIRCUIT M = MARCILLAC ST QUENTIN = 12,7 km • 0,9 km liaison Borne 120 = 5 km liaison Bowling
CIRCUIT N = PROISSANS = 9 km

CIRCUIT O = TAMNIÈS = 10,2 km • 8,9 km liaison Marquay = 7,5 km liaison Marcillac
CIRCUIT P = MARQUAY = 16,2 km
CIRCUIT Q = ST ANDRÉ ALLAS = 25 km
CIRCUIT R = MONTIGNAC-LASCAUX - PEYZAC-LE-MOUSTIER - PLAZAC = 57,2 km
CIRCUIT S = Véloroute La Vézère à Vélo - LES EYZIES - SAINT-AMAND DE COLY = 36 km
CIRCUIT T = SALVIAC - RAMPOUX - LAVERCANTIERE - DEGAGNAC = 38,8 km
CIRCUIT U = Flowvélo - SARLAT - LE LARDIN-ST-LAZARE = 21,5 km
FFCT 1 = SARLAT - DOMME - CASTELNAUD - BEYNAC = 58 km
FFCT 2 = SARLAT - ST CRÉPIN - SALIGNAC - CARLUX - CARSAC = 53 km
TOUR DU LOT-E6 = DURAVEL-GOURDON = 50 km
TOUR DU LOT-E1 = GOURDON-MARTEL = 59 km

VV Voie Verte - VR Vélo Route

LOCATION VELOS



DEPART VOIE VERTE SARLAT LA CANEDA

LOCATION VELOS



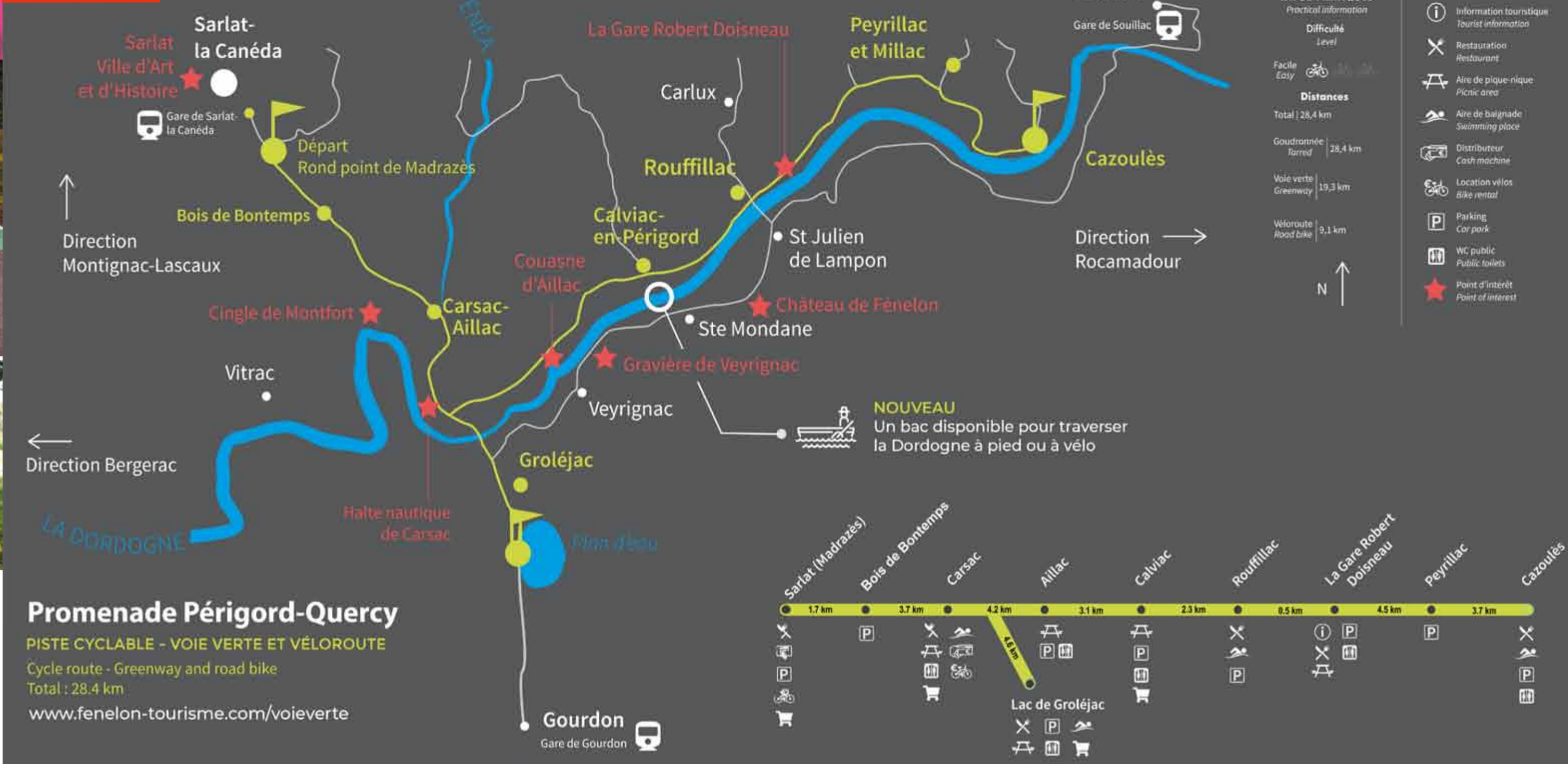
VELOXVERTS DU LOT
Vélo loué, vélo livré où vous voulez!
06 09 21 40 44



Base de loisirs de GROLEJAC 24250



ZOOM



Voie verte

Les Voies vertes sont réservées aux piétons et cyclistes. Les voies vertes sont des voies réservées à la circulation non motorisée, destinées aux piétons, cyclistes, rollers et personnes à mobilité réduite...

Vélo routes et Parcours VTC

Une Véloroute emprunte des petites routes à faible circulation. Elle est un itinéraire cyclable touristique à moyenne ou longue distance, fléché et sécurisé, reliant les villes entre elles.

Les parcours VTC empruntent des routes secondaires à moyenne circulation. Elles présentent un intérêt touristique. Ces circuits ne sont pas tous balisés. La prudence est conseillée.

Consignes de sécurité

- Déplacement individuel et collectif**
- Contrôler sa vitesse
 - Se concentrer sur les pièges de la chaussée ou du chemin
- Maîtrise du vélo**
- Respecter les règles de circulation et les adapter aux conditions atmosphériques
 - Partager harmonieusement la route avec les autres usagers
- Équipement vestimentaire**
- Choisir une tenue adaptée aux conditions atmosphériques
 - Porter un casque, des gants et des lunettes
- Gestion de l'effort**
- Adapter son rythme en fonction de ses propres capacités
 - Boire et s'alimenter régulièrement
- Maîtrise de l'itinéraire**
- Lire la carte et anticiper les difficultés
 - Éviter les erreurs de parcours
 - Respecter la nature
- Entretien mécanique**
- Entretien et réparation son vélo
 - Effectuer les réglages de base

Marquage sécurité

Le marquage de sécurité sur la voie verte Sarlat / Cazoulès
Pour votre sécurité, de nouveaux marquages au sol !
Vous trouverez dorénavant des repères tous les 250m sur des tronçons indiquant la commune sur laquelle vous êtes suivie d'un numéro croissant dans le sens Sarlat-Cazoulès. Ces repères seront à communiquer aux secours en cas d'accident nécessitant leur intervention.

18 ou 112

SIGNIFICATION DES SIGLES

- SLT - SARLAT-LA-CANEDA
- CSL - CARSAC-AILLAC
- GLC - GROLEJAC
- CVC - CALVIAC-EN-PGD
- CLX - CARLUX
- PRC - PECHS-DE-L'ESPERANCE

Offices de Tourisme

- PAYS DE GOURDON**
info@tourisme-gourdon.com
www.tourisme-gourdon.com/
Tél : +33 5 65 27 52 50
- PAYS DE FÉNELON**
tourisme@paysdefenelon.fr
www.fenelon-tourisme.com/
Tél : +33 5 53 59 10 70
- SARLAT PÉRIGORD NOIR**
info@sarlat-tourisme.com
www.sarlat-tourisme.com
Tél : +33 5 53 31 45 45
- PÉRIGORD NOIR VALLÉE DORDOGNE**
Tél. +33 5 53 31 71 00
perigordnoir.tourisme@gmail.com
www.perigordnoir-valleedordogne.com
- CAZALS-SALVIAC**
Tél. +33 5 65 37 02 63
contact@tourisme-cazals-salviac.com
www.tourisme-cazals-salviac.com
- COMITÉ DE CYCLOTOURISME DE LA DORDOGNE**
44, rue du Sergent Bonnelie - 24000 Périgueux
www.ffvelo.fr/ www.dordogne.ffvelo.fr/

Accueil Vélo

- Sur la V91 en Pays de Sarlat**
Office de Tourisme de Sarlat
- Itinéraire de liaison Office de Tourisme / Voie Verte Sarlat-Cazoulès sécurisé.
- « Guide du cycliste » avec toutes les informations et services utiles au cyclotouriste du territoire.
- Consignes sur demande.
- Office de Tourisme du Pays de Fénelon**
- Situé sur la Voie Verte Sarlat-Cazoulès
- Aire de services vélo avec kit de réparation, espace pique-nique, sanitaires.
- Possibilité de visiter « l'Espace Robert Doisneau »
- Prestation de restauration sur site
- Bureau d'Informations Touristiques de la Roque-Gageac**
- Roadbook « spécifique vélo », personnalisable.
- Boutique avec différents équipements spécifiques à la pratique de l'itinérance.
- Hôtel Montaigne**
- A proximité de tous les commerces et restaurants.
- Local à vélo sécurisé.
- Propriétaires sensibilisés à la pratique du vélo en itinérance.
- Hôtel le Mas de Castel**
- Local vélo sécurisé.
- Hôtel à taille humaine.
- Domaine du Grézal**
- Situé sur la Voie Verte Sarlat-Cazoulès
- A proximité du centre-ville et de la gare SNCF de Sarlat
- Local vélo sécurisé
- Table d'hôtes sur réservation
- Village de gîtes Au Creux des Arbres :**
- 4 km de la voie verte Périgord-Quercy
- Local vélo sécurisé
- Kit de réparation sur demande
- En Vallée du Céou**
1 Logis à Domme
- Chambres d'hôtes de qualité situées dans la bastide de Domme (Plus beau village de France).
- Garage à vélo sécurisé.
- Prestataires sensibilisés à l'accueil de cyclotouristes.
- Gîte de groupe Floridorlot**
- A 4km de la Voie Verte de la Vallée du Céou
- Local vélo sécurisé



NUMÉRO D'URGENCE 112
VOUS ÊTES SUR LA VOIE PUBLIQUE DONC ROULEZ À DROITE ET RESPECTEZ LE CODE DE LA ROUTE.

Carte/Réalisation/Mise en page *Ateliers*. Photo couverture Dan Courty. Juin 2024. Photos et textes non contractuels. Reproduction même partielle interdite. L'éditeur décline toute responsabilité quant aux erreurs ou omissions qui pourraient être insérées dans ce document. Toutes les informations dans cette brochure sont données à titre indicatif. Les renseignements portés à votre connaissance sont la reproduction des déclarations des prestataires et ne peuvent en aucun cas engager la responsabilité des 4 territoires concernés.